

## INFORME DIARIO DE MONITOREO DE MEDIOS\*

\*Vigilancia basada en eventos de interés epidemiológico mediante el monitoreo de medios abiertos de comunicación locales y nacionales.

### Reporte de eventos:

Amenaza	Tema	Medio	Fecha	Resumen	Liga	Prioridad
Biológico	Covid-19	Diario de Morelos	28 noviembre 2020	Las primeras cinco personas, tres hombres y dos mujeres, mayores de edad, en buenas condiciones de salud, después de otorgar su consentimiento, recibieron la vacuna, ayer	<a href="https://www.diariodemorelos.com/noticias/da-inicio-en-morelos-aplicacion-de-vacuna-experimental-vs-covid-19">https://www.diariodemorelos.com/noticias/da-inicio-en-morelos-aplicacion-de-vacuna-experimental-vs-covid-19</a>	Bajo
Biológico	Covid-19	Diario de Morelos	27 noviembre 2020	El Convoy Unidos por Morelos ante el COVID-19, llegó a Tlaquiltenango, donde exhortaron a los usuarios del transporte público a continuar portando el escudo de la salud, ya que es la mejor estrategia para combatir al coronavirus.	<a href="https://www.diariodemorelos.com/noticias/por-omueven-escudo-de-la-salud-en-morelos">https://www.diariodemorelos.com/noticias/por-omueven-escudo-de-la-salud-en-morelos</a>	Bajo
Biológico	Covid-19	La Unión	28 noviembre 2020	La ley que regula el uso del cubrebocas en Morelos fue publicada este viernes 27 de noviembre se publicó en el Periódico Oficial "Tierra y Libertad" por lo que a partir de este sábado 28 de noviembre entra en vigor, así mismo las sanciones a quien no acate esta medida.	<a href="https://www.launion.com.mx/morelos/sociedad/noticias/171397-hoy-entra-en-vigor-la-ley-que-obliga-el-uso-obligatorio-del-cubrebocas-en-morelos.html">https://www.launion.com.mx/morelos/sociedad/noticias/171397-hoy-entra-en-vigor-la-ley-que-obliga-el-uso-obligatorio-del-cubrebocas-en-morelos.html</a>	Bajo
Biológico	Covid-19	La Jornada	28 noviembre 2020	La Universidad Internacional (UNINTER), dio a conocer que ya inició en Morelos la aplicación de la vacuna del laboratorio CanSino Biologics, para COVID-19 el rector de dicha institución educativa, Francisco Javier Espinoza Romero, dijo es un honor para UNINTER, poder apoyar al JM Reasearch, que es el centro de investigación donde se realizará la prueba.	<a href="https://lajornadamorelos.com.mx/sociedad-y-justicia/2020/11/28/31639/uninter-iniciar%C3%A1-prueba-la-vacuna-contra-el-coronavirus">https://lajornadamorelos.com.mx/sociedad-y-justicia/2020/11/28/31639/uninter-iniciar%C3%A1-prueba-la-vacuna-contra-el-coronavirus</a>	Bajo



SERVICIOS  
DE SALUD



<http://ssm.gob.mx>



Servicios de Salud Morelos



@MorelosSalud

## INFORME DE RIESGOS METEOROLOGICOS

**Fuente:** Servicio Meteorológico Nacional de México, CONAGUA.

### SE PRONOSTICA AMBIENTE MUY FRÍO CON HELADAS EN ZONAS SERRANAS DE SONORA, CHIHUAHUA Y DURANGO

Para el día de hoy, el **frente frío No. 17** recorrerá el noreste de México y ocasionará lluvias puntuales fuertes con actividad eléctrica y caída de granizo en Nuevo León y Tamaulipas. La **masa de aire frío** que impulsa al frente, cubrirá los estados del noroeste, norte y noreste del país, generando un ambiente muy frío, heladas y ráfagas de viento de 60 km/h en dichas regiones, así como en el Golfo de California. Asimismo, se pronostican densos bancos de niebla en Coahuila, Nuevo León y Tamaulipas. Por otro lado, un **canal de baja presión** sobre el oriente y sureste del país y la entrada de humedad del Océano Pacífico y Golfo de México, mantendrán el potencial de lluvias y chubascos acompañados de descargas eléctricas en esas regiones.

**Las lluvias podrían acompañarse de descargas eléctricas, caída de granizo y fuertes rachas de viento durante las tormentas.**

#### Pronostico de Precipitación:

**Lluvias aisladas (0.1 a 5.0 mm):** Querétaro, Hidalgo, Estado de México, Michoacán, Guerrero, Oaxaca, Tabasco, Campeche y Yucatán.

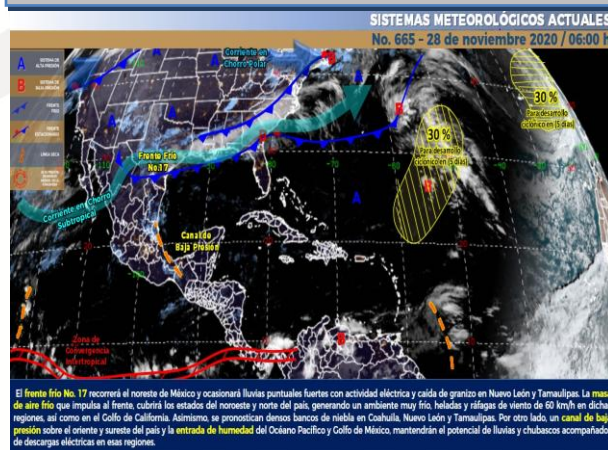
#### Pronostico de Temperaturas Máximas:

**Temperaturas mínimas de 0 a 5°C y posibles heladas:** Zonas montañosas de Nuevo León, Zacatecas, Veracruz, Puebla y Tlaxcala.

#### Pronostico en región Mesa Central:

Cielo medio nublado a nublado con chubascos vespertinos en Puebla, así como lluvias aisladas en Querétaro e Hidalgo. Bancos de niebla en zonas montañosas y ambiente frío al amanecer con posibles heladas. Viento de dirección variable de 15 a 30 km/h.

#### IMAGEN DE SATELITE



 **MEDIO AMBIENTE** |  **CONAGUA**



SERVICIOS  
DE SALUD



<http://ssm.gob.mx>



Servicios de Salud Morelos



@MorelosSalud

## INFORME DE MONITOREO VOLCÁNICO Y SISMOLÓGICO

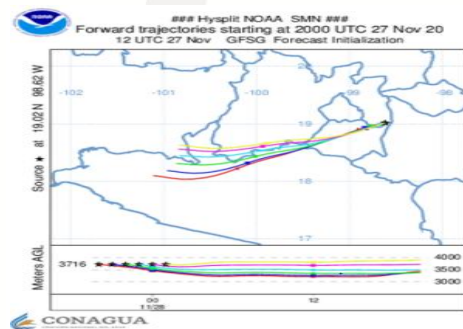
**Fuente:** Servicio Sismológico Nacional, UNAM. / Centro nacional de Prevención de Desastres (CENAPRED)-SEGOB, SENEAM-SCT y NOAA.

En las últimas 24 horas, mediante los sistemas de monitoreo del **volcán Popocatepetl** se identificaron **308 exhalaciones** acompañadas por emisiones de vapor de agua, gases volcánicos y ligeras cantidades de ceniza. Adicionalmente, se registraron **71 minutos de tremor de baja amplitud.**

NIVEL DE ALERTA	SEMAFORO	AMARILLO-FASE 2	RECOMENDACIONES PARA LA FASE AMARILLO FASE 2
	<b>Incremento de actividad:</b> <ul style="list-style-type: none"> <li>Pluma de vapor de agua y gas</li> <li>Ligera caída de ceniza en áreas cercanas</li> <li>Caída de fragmentos incandescentes</li> <li>Crecimiento y destrucción de domos de lava</li> <li>Posibilidad de flujos piroclásticos por explosiones</li> <li>Flujos de lodo o escombros de corto alcance</li> </ul>		<ol style="list-style-type: none"> <li>Continuar con el radio de seguridad de 12 km, por lo que la permanencia en esa área no está permitida.</li> <li>Controlar el tránsito entre Santiago Xalitzintla y San Pedro Nexapa, vía Paso de Cortés.</li> <li>A las autoridades de Protección Civil, mantener sus procedimientos preventivos, de acuerdo con sus planes operativos.</li> <li>A la población se le recomienda elevar la atención a los avisos de las autoridades de su localidad y se exhorta a no acercarse al volcán, y mucho menos al cráter.</li> <li>Mantenerse fuera de cañadas ante posibles flujos de lodo, principalmente en temporada de lluvias.</li> </ol>

### PRONOSTICO DE CAIDA DE CENIZA

En caso de una exhalación de ceniza volcánica, **el pronóstico de trayectoria hacia el oeste-suroeste**, (simulando exhalación cada siguiente hora) a su paso por la zona oeste del estado de Puebla; zona sureste del estado de México; **zona noreste, centro y suroeste del estado de Morelos**; zona sur del estado de México y zona norte del estado de Guerrero, **para las primeras 12 horas de pronóstico** (14:00 a las 02:00 hora local). Posteriormente para las últimas 12 horas de pronóstico, (02:00 a las 14:00 hora local del día siguiente), las trayectorias continúan sobre la zona sur y suroeste del estado de México; zona norte y noroeste del estado de Guerrero y zona sureste del estado de Michoacán.



SISMOS	ULTIMO SISMO	SISMOS RECIENTES
	<p>Se registró sismo de magnitud de <b>4.3 grados</b> Richter, a las 12:37:15 hrs con localización del epicentro a 53 km al suroeste de Pijijiapan, Chiapas.</p> <p><b>NO PERCEPTIBLE EN EL ESTADO D EMORELOS.</b></p>	<p>TIEMPO DEL CENTRO DE MÉXICO</p> <p>FECHA: 2020-11-28</p> <p>HORA: 12:37:15</p> <p>MAGNITUD: 4.3</p> <p>EPICENTRO</p> <p>LATITUD: 15.50°</p> <p>LONGITUD: -93.66°</p> <p>LOCALIZACIÓN: 53 KM AL SUROESTE DE PIJJIAPAN, CHIAPAS</p> <p>PROFUNDIDAD: 77 KM</p>
REPORTE DE DAÑOS A LA POBLACION		
PROTECCIÓN CIVIL	Sin reporte de daños a la población ni a la infraestructura en salud.	





**MORELOS**  
2018 - 2024



**Fecha:** 28 de Noviembre del 2020  
**Semana Epidemiológica:** 48  
**Área:** Coordinación de Vigilancia Epidemiológica, **UIES.**

## INFORME DE TEMPERATURAS Y CALIDAD DEL AIRE

**Fuente:** Comisión Estatal de Agua (CEAGUA)

ICA	CALIDAD DEL AIRE	PROTEJA SU SALUD
0-50	Buena	No se anticipan impactos a la salud cuando la calidad del aire se encuentra en este intervalo.
51-100	Moderada	Las personas extraordinariamente sensitivas deben considerar limitación de los esfuerzos físicos excesivos y prolongados al aire.
101-150	Dañina a la salud de los grupos sensitivos	Los niños adultos activos, y personas con enfermedades respiratorias tales como el asma, deben evitar los esfuerzos físicos excesivos y prolongados al aire.
151-200	Dañina a la salud	Los niños adultos activos, y personas con enfermedades respiratorias tales como el asma, deben evitar los esfuerzos físicos excesivos y prolongados al aire libre; las demás personas, especialmente los niños, deben limitar los esfuerzos excesivos y prolongados al aire libre.
201-300	Muy dañina a la salud	Los niños adultos activos, y personas con enfermedades respiratorias tales como el asma, deben evitar todos los esfuerzos excesivos al aire libre; las demás personas, especialmente los niños, deben limitar los esfuerzos físicos excesivos al aire libre.
300+	Arriesgado	

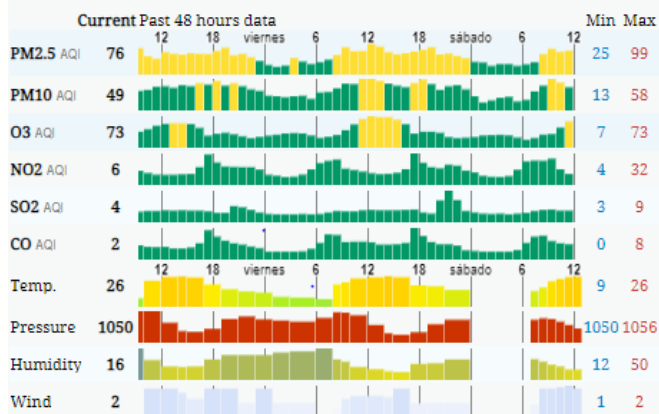
### CALIDAD DEL AIRE CUERNAVACA, MORELOS.

Estación de Monitoreo Cuernavaca Centro, Morelos

77

**Moderado**

Actualizado el sábado 12:00  
Temp.: 26°C



### PRONOSTICO DE TEMPERATURAS POR MUNICIPIO

Municipio	Máx	Mín	Municipio	Máx	Mín
Amacuzac	34°	10°	Puente de Ixtla	33°	12°
Axochiapan	34°	15°	Temixco	32°	13°
Ayala	30°	15°	Tepalcingo	33°	14°
Cuautla	27°	14°	Tepoztlán	28°	14°
Cuernavaca	29°	14°	Tlaltizapan	29°	13°
Huitzilac	22°	5°	Tlaquiltenango	35°	13°
Jiutepec	30°	14°	Zacatepec	34°	16°
Jojutla	35°	14°	Zacualpan de Amilpas	26°	13°

### TEMPERATURAS MAXIMAS Y MINIMAS, ÚLTIMAS 24 HRS

Mínimas	Máximas
Huitzilac 22° 5°	35° 14° Jojutla
Totolapan 25° 10°	35° 13° Tlaquiltenango
Tetela del Volcán 23° 12°	34° 16° Zacatepec
Ocuitico 25° 12°	34° 14° Axochiapan



SERVICIOS  
DE SALUD



<http://ssm.gob.mx>



Servicios de Salud Morelos



@MorelosSalud

Calle Gustavo Gómez Azcárate No. 205, Col. Lomas de la Selva  
C.P. 62270, Cuernavaca, Morelos. Tel.: 318 84 50.

## INFORME DE MONITOREO EPIDEMIOLÓGICO

**Fuente:** Jurisdicciones Sanitarias del estado de Morelos.

### JURISDICCION SANITARIA I:

- SIN EVENTOS EXTRAORDINARIOS.

### JURISDICCION SANITARIA II:

- SIN EVENTOS EXTRAORDINARIOS.

### JURISDICCION SANITARIA III:

- SIN EVENTOS EXTRAORDINARIOS.



SERVICIOS  
DE SALUD



<http://ssm.gob.mx>



Servicios de Salud Morelos



@MorelosSalud